


















Adresse officielle, entrée et parking :

Avenue de Vilvorde, 126

1000 Bruxelles

Accueil :

+32 2 240 52 11

- Dockx Brussel
 -   **3**  **47**
 -  **7**  **58**
- Van Praet
 -   **3**  **56**
 -  **7**  **57**
- Schaerbeek Gare
 -   **92**  **59**
- Pont Albert
 -   **58**
- Zénobe Gramme
 -   **69**

Légende

-  Accès piétons
-  Parking
-  Parking vélo
-  Parking livraisons
-  Parking pour PMR

 ICR SZ

Itinéraire cyclables régionaux

photo aérienne : Google

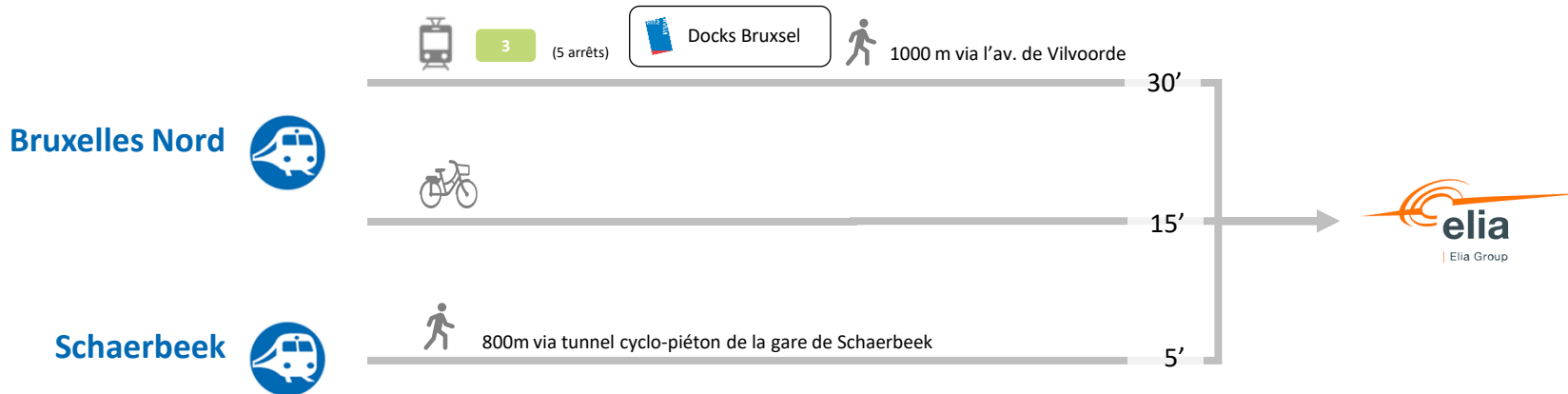
Cartographie: OpenStreet Map

Edition: 12.2023

Mise à jour nécessaire?
info@nextmobility.be

 NEXT MOBILITY
UNLOCK YOUR MOBILITY





FLOYA:

de nombreuses options de mobilité en une seule app

Développée par la STIB, Floya propose de combiner divers moyens de transports publics, partagés ou privés dans Bruxelles: marche, train, tram, bus, métro, trottinette, vélo, voiture, taxis,... Toutes les étapes y sont centralisées : planifier, réserver et payer.

Services disponibles à proximité de Schaerbeek:

- Voitures partagées
 - En Station based (la voiture doit revenir à la station): Cambio – *station la plus proche Docks Brussel*
 - En free-floating (la voiture doit être ramenée dans la zone): Poppy
- Vélos partagés:
 - En station based: Villo! (le vélo doit être redéposé à une des stations Villo!) – *stations les plus proches: Docks & Van Praet*
 - En free floating: Dott
- Trottinettes partagées:
 - En free floating: Dott

Meilleures apps pour vous déplacer



Multimodalité



Floya



<https://floya.brussels/fr/>



A vélo



Komoot



<https://www.komoot.com/plan/>



En voiture



Waze



<https://www.waze.com/fr/live-map/>



En train



SNCB



<https://www.belgiantrain.be/fr>