

# Merksem

Adresse officielle et entrée:  
Vaartkaai 2, 2170 Antwerpen  
Accueil : 03 640 07 11

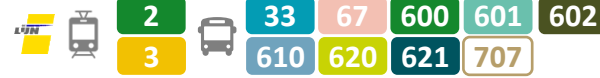
○ Merksem Deurnebaai Albertkanaal












○ Schoten Boekenborglei

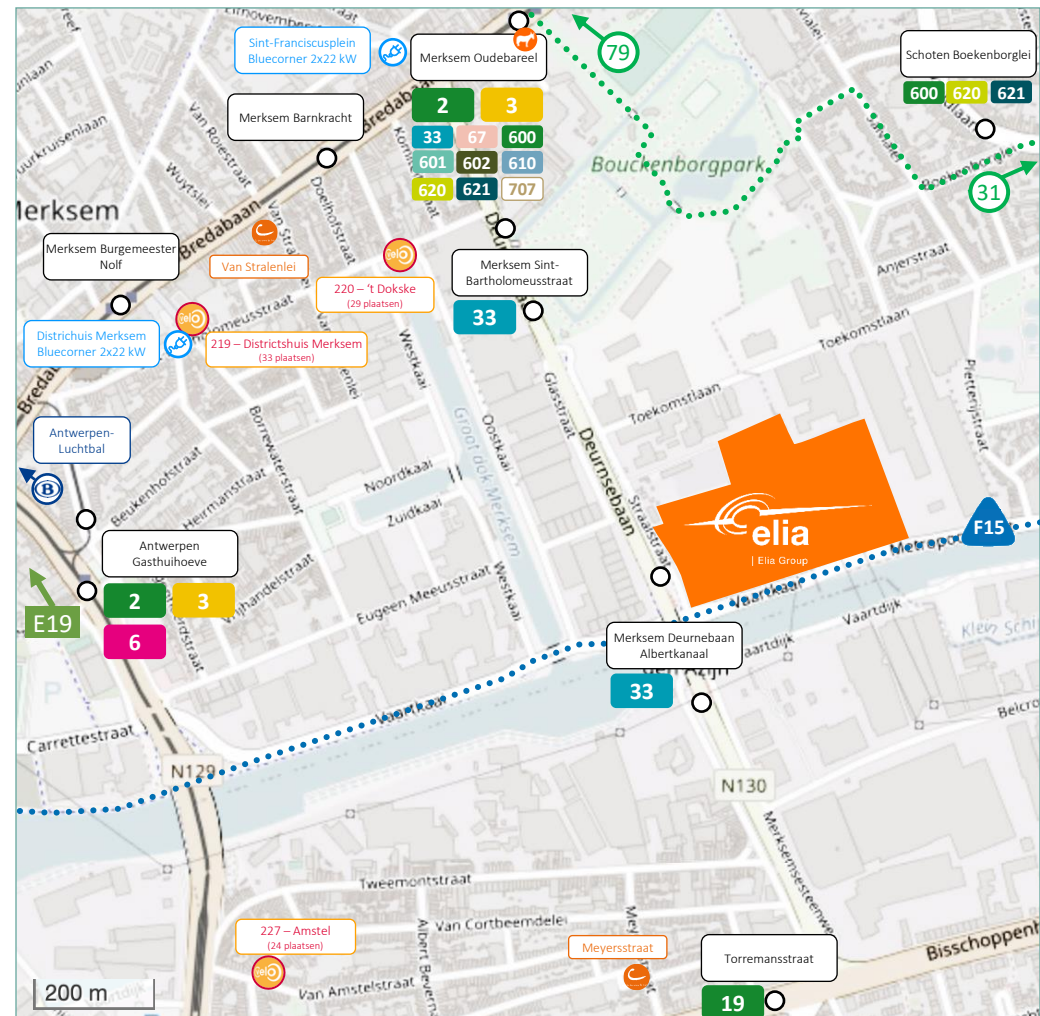
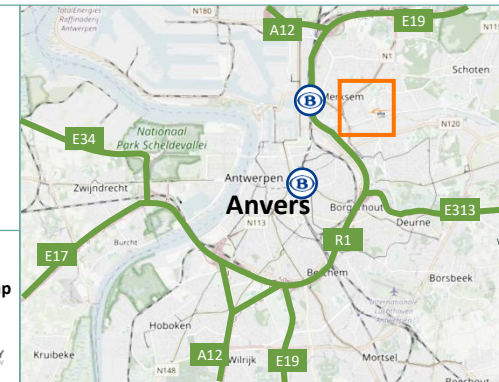


○ Merskem Oudebareel



## Légende

-  Parking
  -  Parking vélo
  -  Parking fournisseurs
  -  Parking PMR
  -  Bornes de recharge pour véhicules électriques
  -  Cyclostrade
  -  Points noeuds
  -  Accès piéton
- Photo aérienne : Google  
Cartographie : OpenStreet Map  
Edition : 12.2023  
Réalisé par  NEXT MOBILITY UNLOCK YOUR MOBILITY








## Antwerpen Luchtbaal




600
601
602  
610
620
621
 (4 arrêts)
 
 Merksem Barnkracht
 
 1,2 km via Oostkaai


 2,8 km via Minister Delbekelaan & F15


8
 P+R Wommelgem (2 arrêts)
 
 Deurne Muggenberg
 
33
 P+R Luchtbal (7 arrêts)
 
 Merksem Deurnebaas Albertkanaal
 
 100m via Vaartkaai

## Antwerpen Centraal



22'

9'

18'



### SLIM NAAR ANTWERPEN

de nombreuses options de mobilité en une seule app

Vous combinez vélo, mobilité partagée, voiture et transports publics vers et à travers Anvers. Vous recevez des mises à jour en temps réel sur votre itinéraire et des informations sur la zone à faibles émissions, les travaux routiers et les événements. Vous personnalisez, filtrez et triez les itinéraires en fonction de vos préférences telles que le temps et le prix. Vous découvrirez tout ce que vous devez savoir sur les parkings, les voitures partagées, les vélos, les escaliers et les travaux routiers à Anvers sur la carte dynamique de la mobilité.

A proximité de Merksem sont disponibles :

- **Vélos partagés:** Velo (220~t Dokske), Donkey Republic (Merksem Ouderreel), Blue Bike (Ant~Luchtbal)
- **Voitures partagées:** Cambio (Van stralenlei), Poppy, Miles en Green Mobility
- **Trottinettes partagées:** Bird, Lime en Poppy



<https://www.slimnaarantwerpen.be/nl/routeplanner>

### Les meilleures app pour vous déplacer

 En voiture



Waze



<https://www.waze.com/fr/live-map/>

 A vélo



Komoot



<https://www.komoot.com/plan/>

 Avec le train



SNCB



<https://www.belgiantrain.be/fr>

 Avec le tram ou le bus



De Lijn



<https://www.delijn.be/nl/routeplanner>