

Officieel adres en ingang
Keizerlaan 20
1000 Brussel

Onthaal : +32 2 546.70.11

- **Brussel-Centraal**

	1		29	38	52	63
	5		65	66	71	
- **Magdalena - Bibliotheek**

	33	52
	95	
- **Koning**

	92	93
--	-----------	-----------

Legende


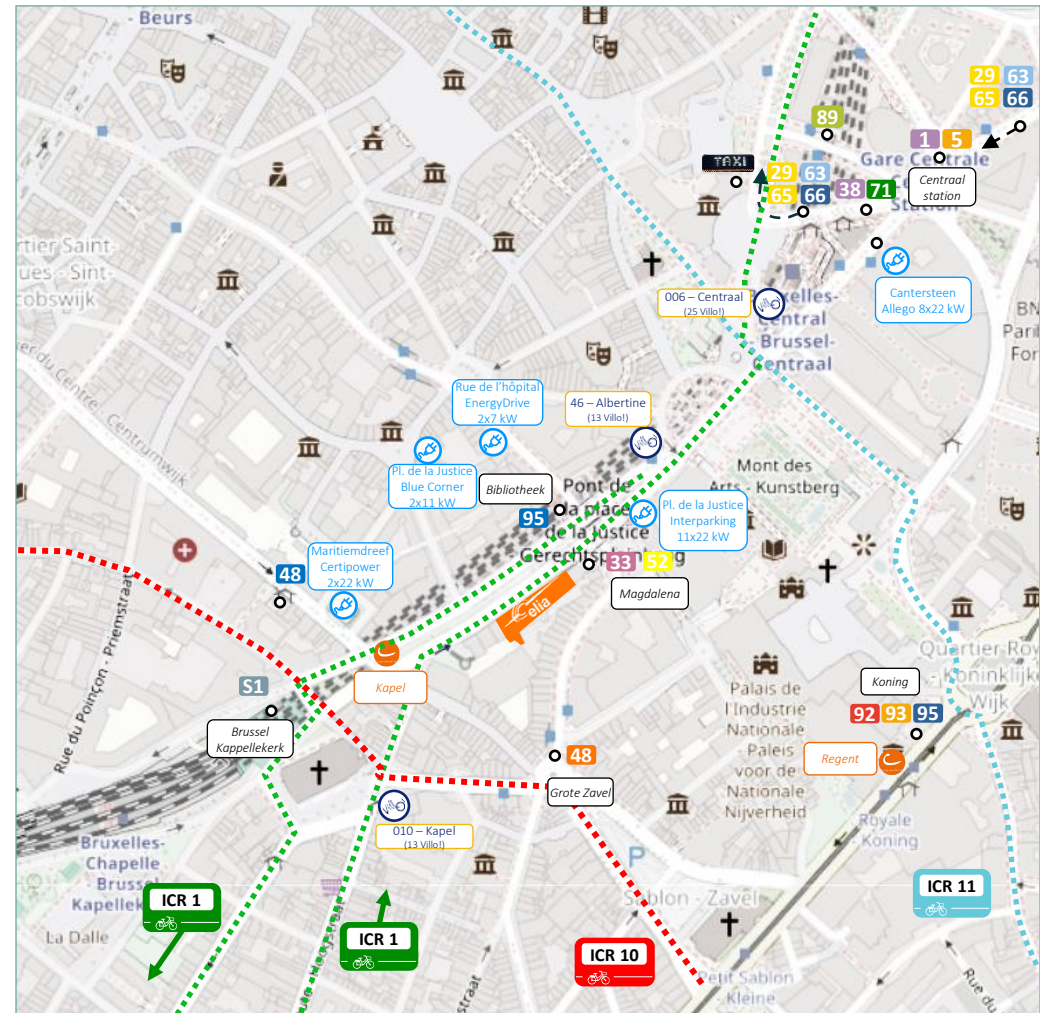
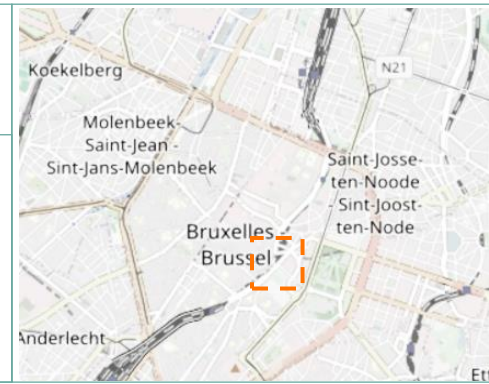
- voetgangerstoegang
- Parking
- Fietsparking
- Parking levranciers
- PBM parking
- Laadpalen voor elektrische wagens

ICR SZ
Gewestlijke fietsroutes

luchtfoto: **Google**
Cartografie : **OpenStreet Map**

Editie: **12.2023**
Update nodig?
info@nextmobility.be

NEXT MOBILITY
UNLOCK YOUR MOBILITY



Brussel Centraal



400m via keizerlaan

5'



2,3 km via Troonstraat, Naamsepoort, Naamsestraat en Grote Zavel

8'

Brussel Luxemburg



95



10' (5 haltes)



4'

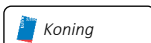
300 m via Lebeaustraat en Keizerlaan

5'

38



7' (4 haltes)



8'

600 m via Koudenberg en Kunstberg



FLOYA:

Meerdere mobiliteitsoplossingen binnen één app

Met Floya, ontwikkeld door de MIVB, kunt u verschillende openbare, gedeelde of privévervoermiddelen in Brussel combineren: te voet, met de trein, tram, bus, metro, scooter, fiets, auto, taxi, enz. Alle stappen zijn gecentraliseerd: plannen, reserveren en betalen.

Dichtbij Keizerlaan zijn beschikbaar:

- Deelwagen
 - Station based (de auto moet terugkeren naar het station): Cambio – *Kapel*
 - Free-floating (de auto moet terugkeren naar de zone): Poppy en Miles
- Deelfietsen:
 - Station based: Villo! (de fiets moet terugkeren naar een van de Villo! Stations) – *Kapel & Albertine*
 - Free floating: Dott en Bolt
- Deelsteps:
 - Free floating: Voi, Bolt en Dott
- Deelscooters
 - Free-floating: Felyx

Beste apps om te komen



Multimodaal



Floya



<https://floya.brussels/nl/>



Met de fiets



Komoot



<https://www.komoot.com/plan/>



Met de auto



Waze



<https://www.waze.com/nl/live-map/>



Met de trein



NMBS



<https://www.belgiantrain.be/nl>